

## Verordnung des Landratsamtes Zollernalbkreis zur

### 2. Änderung der Verordnung des LSG „Mittleres Starzeltal“ vom 10.10.1963, zuletzt geändert durch die Verordnung vom 19.04.2004 (1. Änderungsverordnung)

vom 15.12.2022

Aufgrund der §§ 22 und 26 des Bundesnaturschutzgesetzes (BNatSchG) vom 29. Juli 2009 (BGBl. I S. 2542), das zuletzt durch Artikel 1 des Gesetzes vom 20. Juli 2022 (BGBl. I S. 1362, 1436) geändert worden ist, sowie des § 23 Abs. 4, 8 und 10 und § 24 des Gesetzes des Landes Baden-Württemberg zum Schutz der Natur und zur Pflege der Landschaft (Naturschutzgesetz – NatSchG) in der Fassung vom 23. Juni 2015 (GBl. S. 585), zuletzt geändert durch Artikel 8 des Gesetzes vom 17. Dezember 2020 (GBl. S. 1233, 1250) wird verordnet:

#### § 1 Änderung

Die Verordnung des Landratsamtes Zollernalbkreis über das LSG „Mittleres Starzeltal“ vom 10.10.1963, zuletzt geändert durch die Verordnung vom 19.04.2004 (1. Änderungsverordnung) wird wie folgt geändert:

1. Aus dem Geltungsbereich der Landschaftsschutzverordnung werden folgende Flurstücke auf der **Gemarkung Hechingen-Stein** herausgenommen:

Flurstücke Nr. 1448/3 bis 1448/10

Flurstück Nr. 1515/4

Flurstück Nr. 1448/2

Flurstück Nr. 1527 Teilfläche

Flurstück Nr. 1107

Flurstück Nr. 1107/1 bis 1107/5

Flurstück Nr. 1116

Flurstück Nr. 1116/2

Flurstück Nr. 1116/4

Flurstück Nr. 1116/5

Flurstück Nr. 1116/7 bis 1116/20

Flurstück Nr. 1116/22

Flurstück Nr. 1116/23

Flurstück Nr. 1117/1

Flurstück Nr. 1117/4

Flurstück Nr. 1126/1

Flurstück Nr. 1128/1

Flurstück Nr. 1140

Flurstück Nr. 1140/1 bis 1140/4

Flurstück Nr. 1163/1

Flurstück Nr. 1174

Flurstück Nr. 1178

Flurstück Nr. 1178/1 bis 1178/24

Flurstück Nr. 1190

Flurstück Nr. 1191  
Flurstück Nr. 1195/1  
Flurstück Nr. 1227  
Flurstück Nr. 1228  
Flurstück Nr. 1228/1 bis 1228/3  
Flurstück Nr. 1228/5 bis 1228/8  
Flurstück Nr. 1238 bis 1240  
Flurstück Nr. 1242  
Flurstück Nr. 1242/1  
Flurstück Nr. 1246

## 2. Textliche Darstellung der Abgrenzung

Die Flurstücke Nr. 1448/3 bis 1448/10 werden komplett aus dem LSG entnommen. Die anteilige LSG-Fläche des Flurstücks Nr. 1448 wird im Schnittpunkt aus Flurstück Nr. 1448/9 und 1448/3, entlang der Grenze zum Naturschutzgebiet herausgenommen.

Des Weiteren werden die Flurstücke Nr. 1515/4 und 1448/2 ebenfalls komplett aus dem LSG entnommen. Flurstück Nr. 1527, das sich nur anteilig im LSG befindet, wird in nordwestlicher Richtung bis zur Grenze des Naturschutzgebietes herausgenommen sowie in Richtung Südost entlang der Grenze des LSG zwischen den Schnittpunkten der Flurstücke Nr. 1448/2 und 1448/3.

Alle nachfolgenden Flurstücke ab Flurstück Nr. 1107 bis 1246 werden komplett aus dem LSG entnommen.

3. Die Größe der aus dem LSG entnommenen Fläche beträgt 35,59 ha.
4. Das LSG hat nach der Änderung eine Größe von 1.246 ha.
5. Die aus dem LSG herausgenommenen Flächen auf der Gemarkung Hechingen-Stein sind in einer Übersichtskarte im Maßstab 1: 50.000 kombiniert mit einer Detailkarte im Maßstab 1: 5.000 in roter Längsschraffur und verstärkter roter Randlinie eingetragen. Die im Schutzgebiet verbliebene Fläche ist in grüner Längsschraffur dargestellt.
6. Die Karten sind Bestandteil dieser Verordnung.



## § 2 Niederlegung


Die Änderungsverordnung mit den Karten ist nach Inkrafttreten bei der Stadtverwaltung Hechingen, Marktplatz 1, 72379 Hechingen und beim Landratsamt Zollernalbkreis, Hirschbergstraße 29 in 72336 Balingen zur kostenlosen Einsicht durch jedermann während der Sprechzeiten niedergelegt.

## § 3 Inkrafttreten

Diese Verordnung tritt am Tage nach Ihrer Verkündung in Kraft.

Balingen, den 15.12.2022

Landratsamt Zollernalbkreis  
-Untere Naturschutzbehörde-

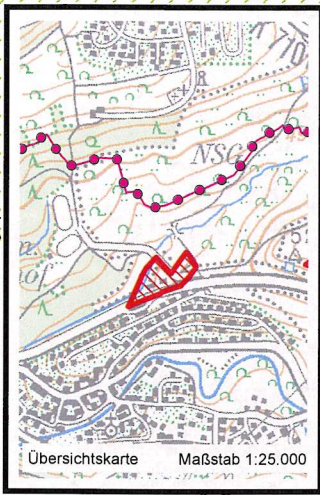


Günther-Martin Pauli  
Landrat

### **Verkündungshinweis:**

Nach § 22 Abs. 2 Bundesnaturschutzgesetz (BNatSchG) i.V.m. § 25 Abs. 1 des Gesetzes des Landes Baden-Württemberg zum Schutz der Natur und zur Pflege der Landschaft (Naturschutzgesetz – NatSchG) wird eine Verletzung der in § 24 NatSchG genannten Verfahrens- und Formvorschriften unbeachtlich, wenn sie nicht innerhalb eines Jahres nach Verkündung der Rechtsverordnung schriftlich beim Landratsamt Zollernalbkreis geltend gemacht worden ist. Der Sachverhalt, der die Verletzung begründen soll, ist darzulegen.





**2. Änderung der Landschaftsschutzgebietsverordnung "Mittleres Starzeltal" Gemarkung Hechingen-Stein des Landratsamtes Zollernalbkreis**

Quelle: Landschaftsinformationssystem der LUBW Karlsruhe & LRA ZAK

Kartengrundlagen:

ATKIS, ALK, DHM, Top. Karten, Stand der ALK Daten: 2022 (c) LGL BW 2022 Az.: 2851.9-1/3



Bearbeitung: LRA Zollernalbkreis SG 305 - UNB lsg-aend\_20220801\_ettenbach

Stand der Karte 01.08.2022

Diese Karte ist Bestandteil der Verordnung des Landratsamtes Zollernalbkreis vom 15.12.2022

**Legende**

-  Neue Abgrenzung LSG "Mittleres Starzeltal"
-  Aufhebungsbereich LSG "Mittleres Starzeltal"
-  Flurstücksgrenzen
-  Gemarkungsgrenzen

 **Maßstab**  
 1:2.500  


*Eckert*  
Eckert

