



















Legende

-  Genehmigungsgrenze
-  Abbau in Vorbereitung der genehmigten Rekultivierung entsprechend Genehmigungsentscheidung vom 02.02.1982
-  Verzichtsfläche
-  Altrekultivierung
-  Rekultivierungsabschnitt 2014-2015
-  Rekultivierungsabschnitt 2016-2018
-  Rekultivierungsabschnitt 2019-2020
-  Rahmenhöhenlinie

Rekultivierungsmaßnahmen

-  Einzelbäume
-  Felskomplex aus Felsköpfen und thermophilen Säumen
-  Felswand
-  Wacholderheide
-  Wacholderheide wechselfeucht mit Kleingewässern, Röhrichten und Weidengebüschen
-  Ahorn-Eschen-Blockwald
-  Ahorn-Linden-Blockwald
-  Waldmantel mit Saum



100 0 100 200 Meter

Planfertiger: AG.L.N. Dr. Ulrich Tränkle Landschaftsplanung und Naturschutzmanagement

Rauher Burren 9
89143 Blaubeuren
Tel.: 07344 / 9230-70
Fax: 07344 / 9230-76
e-mail: traenkle@agln.de
homepage: www.agln.de



Abbauherr: Fa. Holcim (Süddeutschland) GmbH
72359 Dormettingen

Plangebiet: Steinbruch Plettenberg
Gemarkung Dotternhausen und Hausen

Plandarstellung

Rekultivierungsflächen

Maßstab

1:4600

Bearbeiter:

Dipl.-Biol. Hans Offenwanger

Plan Nr.

Gezeichnet: 26.10.2018
Dipl.-Biol. Hans Offenwanger

Geprüft: *U. Tränkle*
(Dr. U. Tränkle)